

VIGILANZA METEOROLOGICA

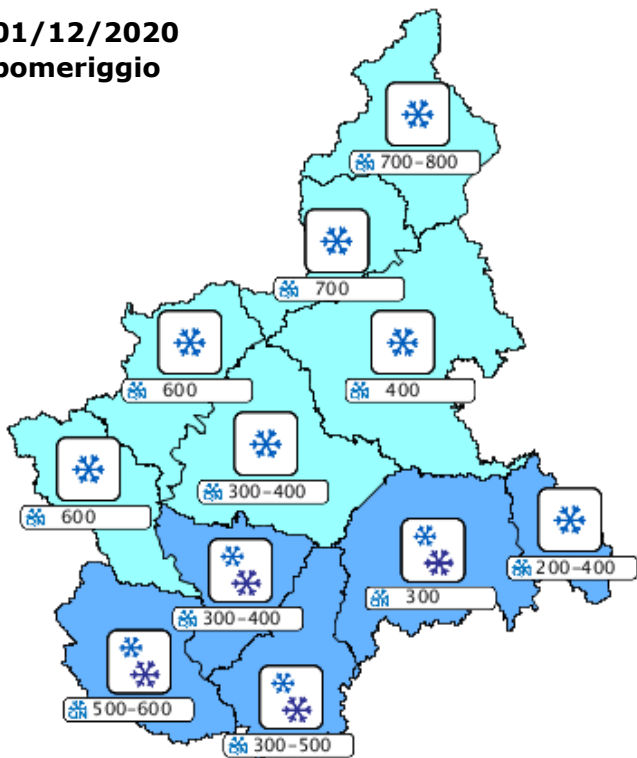
BOLLETTINO N	DATA EMISSIONE	VALIDITA'	AGGIORNAMENTO	SERVIZIO A CURA DI	AMBITO
336/2020	01/12/2020 ore 13:00	60 ore	02/12/2020 ore 13:00	ARPA - Rischi Naturali e Ambientali	Regione Piemonte

SINTESI METEOROLOGICA

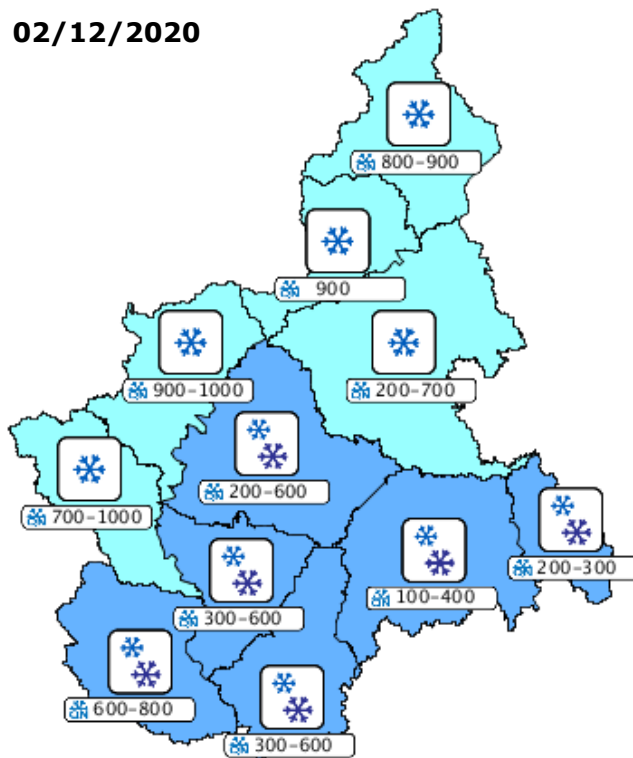
Da stasera fino alla tarda mattinata di domani precipitazioni diffuse, deboli sui rilievi nordoccidentali con quota neve sui 600-700 m, moderate sui settori a sud del Po con quota neve al di sotto dei 400 m. Da domani pomeriggio attenuazione dei fenomeni e quota neve in risalita fino a quote collinari, esaurimento in serata. Da giovedì sera fenomeni deboli sul settore orientale, nevosi oltre i 300 m.

PREVISIONI

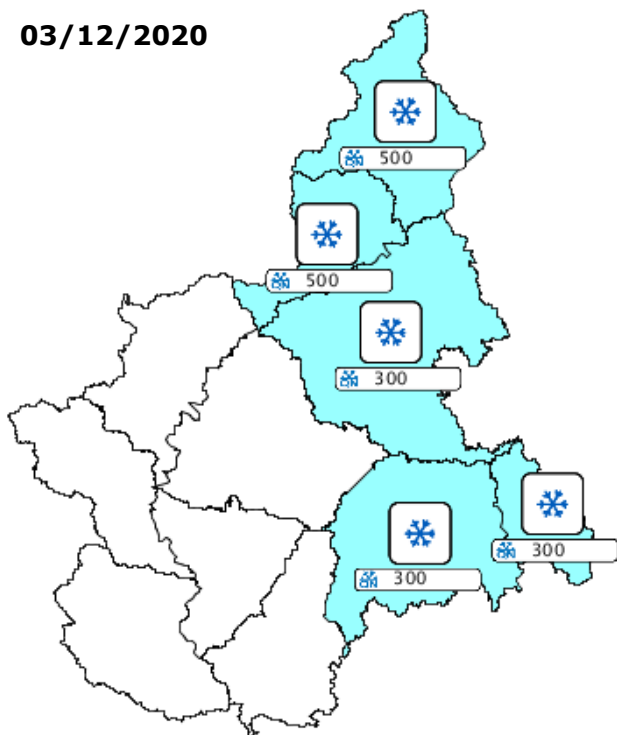
**01/12/2020
 pomeriggio**



02/12/2020



03/12/2020



LEGENDA

INTENSITA' di precipitazione

assente	debole	moderata	forte	molto forte
---------	--------	----------	-------	-------------

ICONE FENOMENI METEO

ANOMALIA TERMICA	NEVE	FENOMENI TEMPORALESCHI
↑ calda	↓ debole	rovesci
↓ fredda	moderata	temporali
↑↓ molto calda	forte	temporali forti
↓↑ molto fredda	1300-1500	temporali forti e persistenti
	quota neve [m]	

GELATE sparse, diffuse

NEBBIA locale, diffusa

VENTO moderato, forte

AREE DI VIGILANZA E ALLERTA

- A** Toce (NO-VB)
- B** Val Sesia, Cervo e Chiusella (BI-TO-VC)
- C** Valli Orco, Lanzo, bassa Val Susa e Sangone (TO)
- D** Alta Val Susa, Valli Chisone, Pellice e Po (CN-TO)
- E** Valli Varaita, Maira e Stura (CN)
- F** Valle Tanaro (CN)
- G** Belbo e Bormida (AL-AT-CN)
- H** Scrivia (AL)
- I** Pianura Settentrionale (AL-AT-BI-NO-TO-VC)
- L** Pianura Torinese e Colline (AL-AT-CN-TO)
- M** Pianura Cuneese (CN-TO)